

令和5年2月9日

国土交通省関東地方整備局

気象庁東京管区气象台

国土交通省関東運輸局

国土交通省北陸信越運輸局

東日本高速道路株式会社関東支社

中日本高速道路株式会社東京支社・八王子支社

首都高速道路株式会社

2月10日から11日にかけて大雪の可能性

～大雪による交通障害に警戒・注意してください～

関東甲信地方では、10日（金）朝から広い範囲で雪が降り、山地や山沿いを中心に、10日（金）昼過ぎから11日（土）はじめにかけて大雪となる所があるでしょう。関東地方の平地でも広く積雪となる見込みです。降雪の状況によっては、国道と並行する高速道路においても同時に通行止めになる可能性もあります。

地上気温が予想より低くなった場合や降雪が予想より長引いた場合には、広い範囲で警報級の大雪となる可能性があります。大雪や路面凍結による交通障害に警戒し、今後の気象情報にご留意願います（別紙1参照）。

また、運送事業者及び荷主企業の皆さまにおかれましても、広域迂回や運送日の調整をご検討いただきますよう、ご協力をお願いいたします。

<発表記者クラブ> 竹芝記者クラブ 神奈川建設記者会 埼玉県政記者クラブ 都庁記者クラブ 神奈川県政記者クラブ 千葉県政記者会 茨城県政記者クラブ 栃木県政記者クラブ 山梨県政記者クラブ 刀水クラブ・テレビ記者会 長野県庁会見場 長野市政記者クラブ 長野市政記者会 横浜海事記者クラブ 物流専門紙 関東運輸局記者会（ハイタク等専門紙）

<問い合わせ先>

○道路に関すること

国土交通省 関東地方整備局 道路部 道路管理課 TEL：048-601-3151（代表）

道路管理課長 粕谷 日出夫（かすや ひでお）（内線4411）

東日本高速道路株式会社 お客様センター TEL：0570-024-024 またはTEL：03-5308-2424

中日本高速道路株式会社 お客様センター TEL：0120-922-229 またはTEL：052-223-0333

首都高速道路株式会社 防災対策課または広報課 TEL：03-3539-9528 またはTEL：03-3539-9257

○公共交通・事業用自動車に関すること

国土交通省 関東運輸局 総務部（長野県以外） TEL：045-211-7269

安全防災・危機管理課長 中村 昭俊（なかむら あきとし）

国土交通省 北陸信越運輸局 総務部（長野県） TEL：025-285-9000（代表）

安全防災・危機管理調整官 石月 秀明（いしづき ひであき）

○気象情報に関すること

気象庁 東京管区气象台 気象防災部 TEL：042-497-7193

気象防災情報調整官 土井内 則夫（どいうち のりお）

○ 不要不急の外出は控えてください

大雪が見込まれる場合には、不要不急の外出は控えるとともに、やむを得ず運転する場合には、最新の気象情報や道路情報を確認のうえ、広域迂回の実施や、通行ルートの見直しなどのご協力をお願いします。

○ 冬用タイヤの装着、チェーンの携行をお願いします

ドライバーの皆様には、冬用タイヤの装着、チェーンの携行及び早めの装着の徹底をお願いします。

○ 集中除雪による通行止めやチェーン規制を実施する場合があります

降雪状況によっては、集中除雪による通行止めやチェーン規制を実施する場合があります。
(別紙2参照)

○ 悪質な立ち往生が発生した場合は、監査を実施します

国土交通省では、冬用タイヤの未装着等により事業用自動車が発生した場合、悪質な事例については、監査を実施したうえで、講じた措置が不十分と判断されれば、当該事業者の行政処分を行うこととしています。

○ 各公共交通機関における運行情報に注意してください

大雪時は、各公共交通機関において運休や遅延等の可能性があります。

○ 最新の気象情報・道路情報を確認してください

気象庁のHPでは、「今後の雪」で6時間先までの雪を予報しています。また、関東地方整備局のHPでは、これらの冬の気象情報・道路情報を取りまとめた『関東甲信地方の冬道ポータルサイト』を開設しています。ドライバーの皆様は、お出かけ前にぜひ、ご確認ください。

関東甲信地方の降雪時の道路情報については、下記サイトをご活用下さい。

関東甲信地方の冬道ポータルサイト

<https://www.ktr.mlit.go.jp/road/sinsei/index00000003.html>

※関東地整のHPトップ画面からもアクセスできます。

関東甲信の道路情報・気象情報がオールインワン

今すぐためしてみる



関東地方整備局ホームページ

<https://www.ktr.mlit.go.jp>

関東地方整備局道路部ツイッター

https://twitter.com/mlit_kanto_road

東日本高速道路株式会社ホームページ

<https://www.e-nexco.co.jp/>

中日本高速道路株式会社ホームページ

<https://www.c-nexco.co.jp/>

首都高速道路株式会社ホームページ

<https://www.shutoko.jp>

今後の雪(気象庁ホームページ)

<https://www.jma.go.jp/bosai/snow/>

【道路交通に関する情報】

日本道路交通情報センター ホームページ

<https://www.jartic.or.jp/>

2月9日05時現在の気象の見通し

- 関東甲信地方では、10日（金）朝から広い範囲で雪が降り、山地や山沿いを中心に、10日昼過ぎから11日（土）はじめにかけて大雪となる所があるでしょう。
- 関東地方の平地でも広く積雪となる見込みです。
- 沿岸部を中心に10日午後には次第に雪から雨に変わりますが、山地や山沿いでは11日はじめにかけて雪が続くでしょう。
- 地上気温が予想より低くなった場合や降雪が予想より長引いた場合には、広い範囲で警報級の大雪となる可能性があります。
- 大雪や路面凍結による交通障害に注意・警戒してください。最新の気象情報に留意してください。

【今後の気象の見通し】

2月9日05時発表

警報級の大雪となる可能性のある期間
(■可能性が高い、■可能性がある)

日	時	9日		10日	11日
		6~18	18~6	6~24	
茨城県	大雪				
群馬県	大雪				
栃木県	大雪				
埼玉県	大雪				
千葉県	大雪				
東京都	大雪				
神奈川県	大雪				
山梨県	大雪				
長野県	大雪				

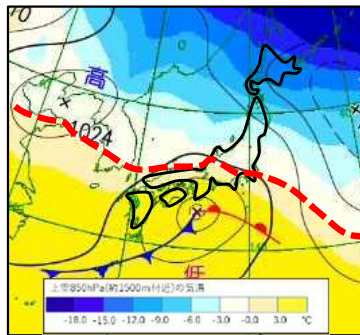
【予想天気図及び予想される天気分布】

上空約1500mの気温0度

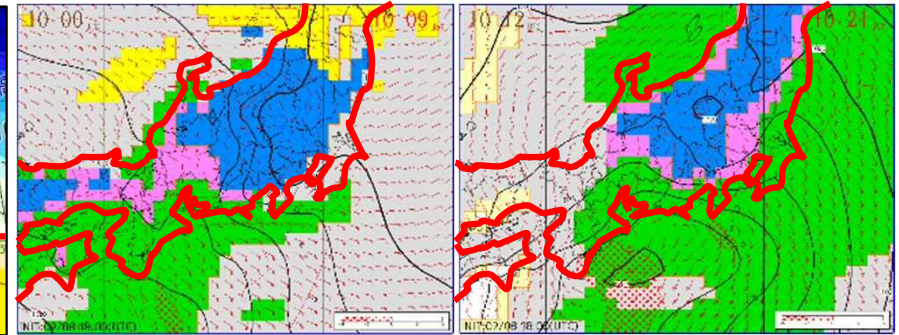
2月10日21時予想

2月10日09時予想

2月10日21時予想



予想地上天気図



天気分布 (2月10日09時予想、21時予想)

【雪の予想】

- 24時間降雪量 (10日6時～11日6時まで) 多い所
- 甲信地方、関東地方北部の山地 20～40センチ
 - 関東地方南部の平地 5～10センチ
 - 関東地方北部の平地 10～20センチ
 - 箱根から多摩地方、秩父地方 10～20センチ

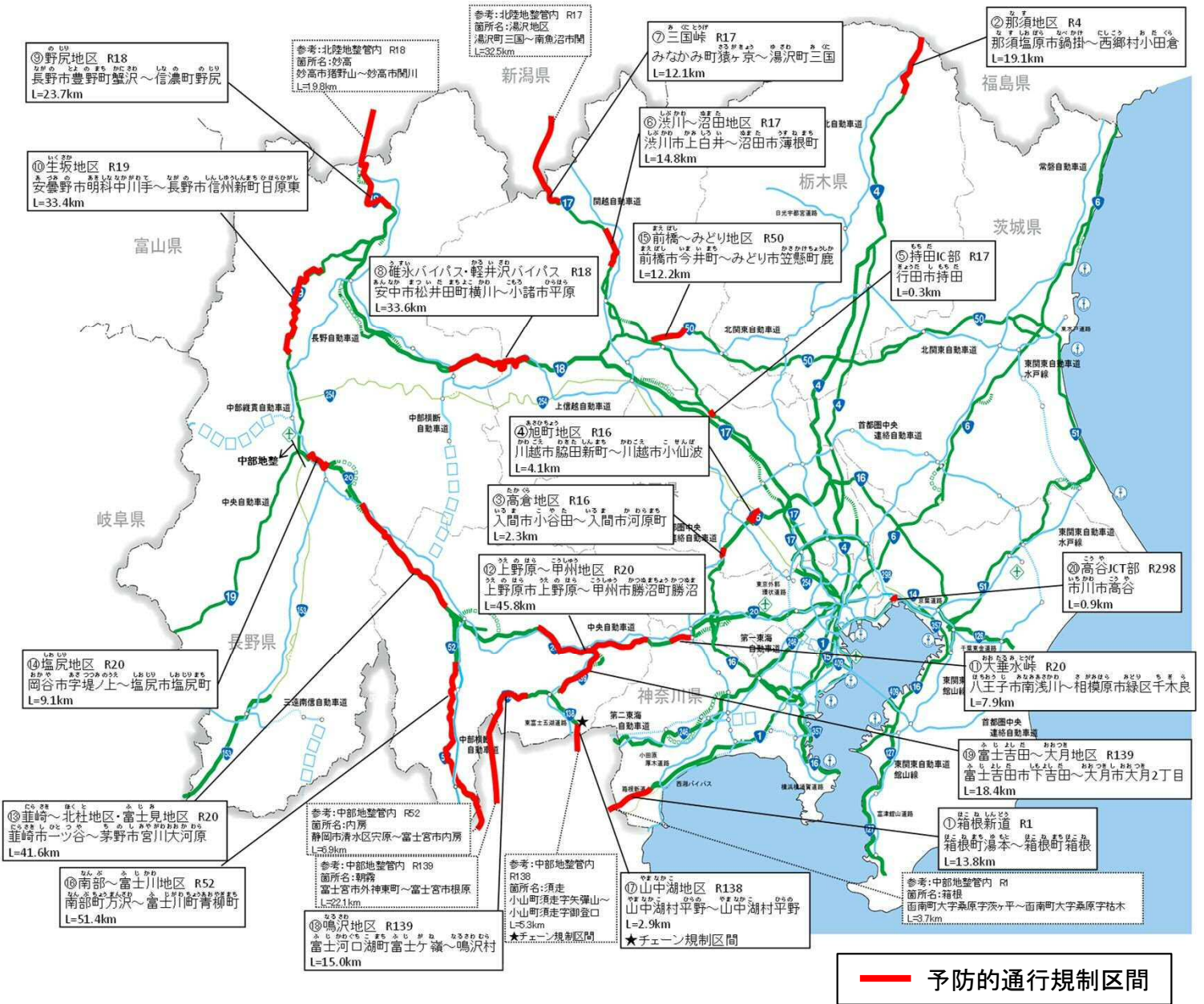
(今後の雪)

積雪や降雪の状況を確認できます。

<https://www.jma.go.jp/bosai/snow/>



■ 関東地整管内の「予防的通行規制区間」位置図



スタック車両の牽引状況
(令和3年12月17日 国道18号飯綱町)



■ 関東地整管内の「予防的通行規制区間」一覧

予防的通行規制区間: 362.4km

番号	事務所名	都県政令市	路線	箇所名	延長 (km)
①	横浜	神奈川県	1	箱根新道	13.8
②	宇都宮	栃木県	4	那須地区	19.1
③	大宮	埼玉県	16	高倉地区	2.3
④	大宮	埼玉県	16	旭町地区	4.1
⑤	大宮	埼玉県	17	持田IC部	0.3
⑥	高崎	群馬県	17	渋川～沼田地区	14.8
⑦	高崎	群馬県	17	三国峠	12.1
⑧	高崎・長野	群馬県・長野県	18	碓氷BP・軽井沢BP	33.6
⑨	長野	長野県	18	野尻地区	23.7
⑩	長野	長野県	19	生坂地区	33.4
⑪	相武	東京都・相模原市	20	大垂水峠	7.9
⑫	甲府	山梨県	20	上野原～甲州地区	45.8
⑬	甲府・長野	山梨県・長野県	20	韮崎～北杜地区・富士見地区	41.6
⑭	長野	長野県	20	塩尻地区	9.1
⑮	高崎	群馬県	50	前橋～みどり地区	12.2
⑯	甲府	山梨県	52	南部～富士川地区	51.4
⑰	甲府	山梨県	138	山中湖地区	2.9
⑱	甲府	山梨県	139	鳴沢地区	15.0
⑲	甲府	山梨県	139	富士吉田～大月地区	18.4
⑳	首都	千葉県	298	高谷JCT部	0.9

- 「予防的通行規制区間」は、大雪時に急な上り坂などで立ち往生が起こりやすい区間です。
- 立ち往生等により交通障害が拡大するおそれがある場合、早い段階で通行止めを行い、集中的・効率的な除雪作業を実施してまいります。
- 高速道路では、路線ごとや各IC間で状況に応じて通行止めを行う場合があります。最新の情報はHPやツイッター等でご確認ください。

降雪状況により、冬用タイヤ装着を含めてチェーン規制を実施する可能性がある区間(甲信越及び一部中部地方)



○直轄国道 ■

都道府県	路線番号	箇所名	区間	延長(km)	道路管理者
山梨県 静岡県	国道138号	やまなかこ・すばしり 山中湖・須走	やまなかこむらひらの おやまちょうすばしりあざおとぐち 山中湖村平野~小山町須走字御登口	8.2	国土交通省

○高速道路 ■

都道府県	路線番号	道路名	区間	延長(km)	道路管理者
新潟県 長野県	E18	じょうしんえつどう 上信越道	しなのまち あらい 信濃町IC~新井PA(上り線)	24.5	NEXCO東日本
山梨県	E20	ちゅうおうどう 中央道	すたま ながさか 須玉IC~長坂IC	8.7	NEXCO中日本

大雪予想時は 不要不急の 外出を控えよう



出かける用事がある時は…

雪みち情報・ライブカメラ・ツイッター
外出前にチェック!



全国の雪みち情報「おしえて! 雪ナビ」
冬タイヤ・チェーンはもちろん、
車内にもしもの備えを!



大規模な車両滞留を発生させないために

- 大規模な車両滞留は人命に関わる恐れがあります。
- 冬用タイヤへの早めの交換、
タイヤチェーンの携行・早めの装着をお願いします。
- 大雪時には高速道路や国道が
通行止めになる可能性があります。
- 広域迂回をお願いする場合が
ありますのでご協力をお願いします。

